

Инструкция по вводу информации в информационную аналитическую систему "Единый центр дистанционного спутникового мониторинга Краснодарского края"

1. Для начала работы перейдите на портал <http://maps.krasnodar.ru/> - в верхнем правом углу нажмите кнопку **Войти** и авторизуйтесь – введите свой логин и пароль (были высланы на почту, если нет данных по логину и паролю позвоните по тел. 258-48-83 Алена Ивановна, Алексей Сергеевич),
2. Для заполнения сева озимых и яровых переходим в раздел **Растениеводство** выбираете **Реестр полей** – откроется весь список полей в МО.

ID	Поле	Код внутрихоз	Площадь, га	геопривязка
48765	03632-1501		52.27	да
49134	03632-1825		10.33	да
47274	03632-894		33.79	да
49507	03632-2186		107.85	да
48457	03632-1334		7.97	да
45235	03632-294		9.36	да
48604	03632-1416		47.48	да
49462	03632-2142		63.43	да
48688	03632-1463		53.38	да
45366	03632-342		22.05	да
49739	03632-2409		4.27	да
21141	03632-173		73.95	да
47012	03632-809		71.84	да
45506	03632-389		57.78	да
48521	03632-1363		82.08	да

3. По предоставленным отчетным данным хозяйства, далее следует найти поле, по которому необходимо занести информацию:

Первый способ нахождения поля по его номеру в системе (номер был присвоен автоматически, не все хозяйства отчитываются по этому номеру) – как показано на скриншоте ниже, вводим номер поля и нажимаем Enter

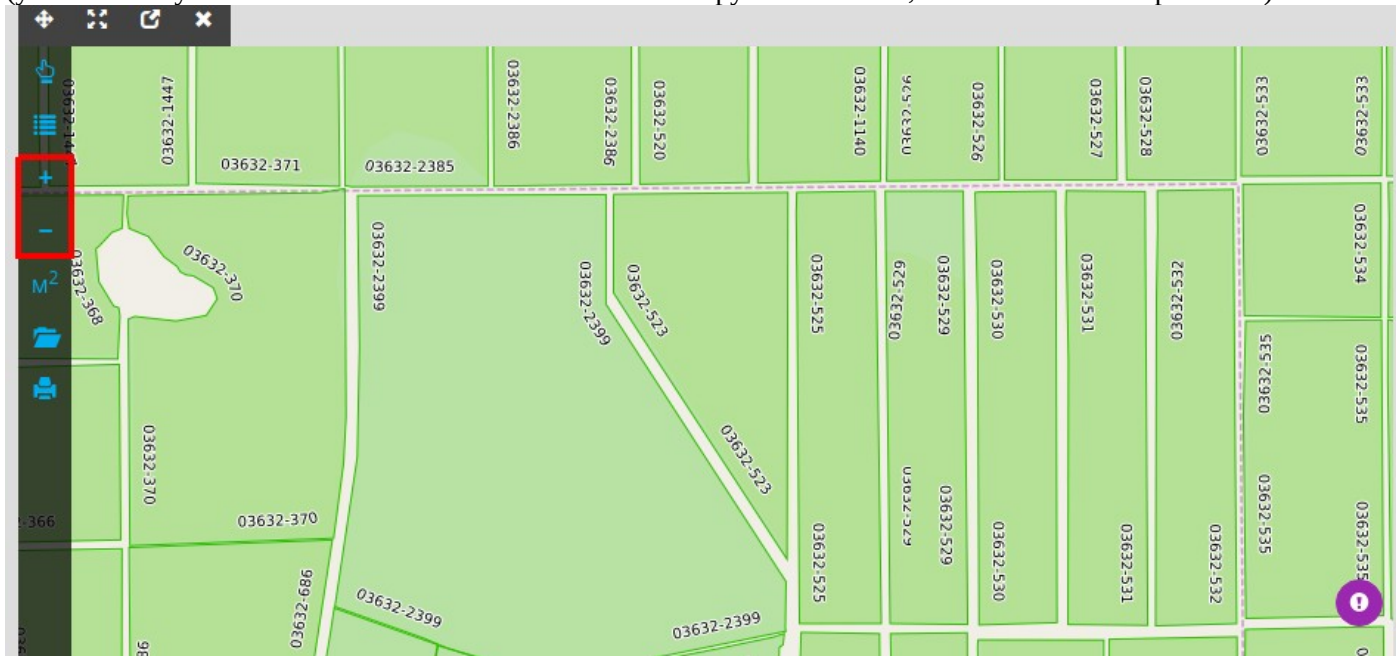
Краснодарский край / Ленинградский район

Текущие объекты Удаленные объекты

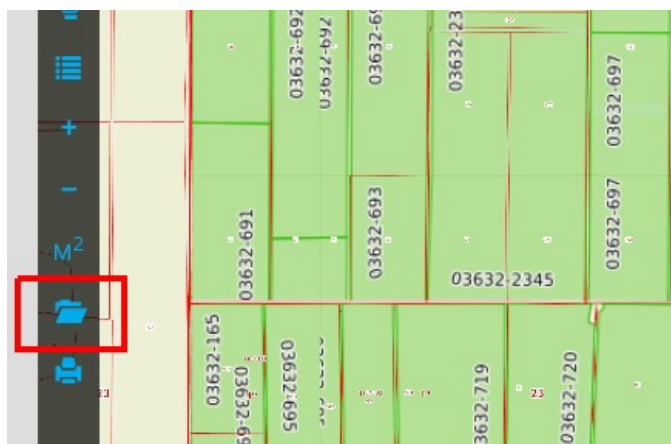
ID	Поле	Код внутрихоз	Площадь, га	Геопривязка	AtlasID
45235	03632-294		9.36	да	

Стр. 1 из 1 (1 эл.) Экспорт

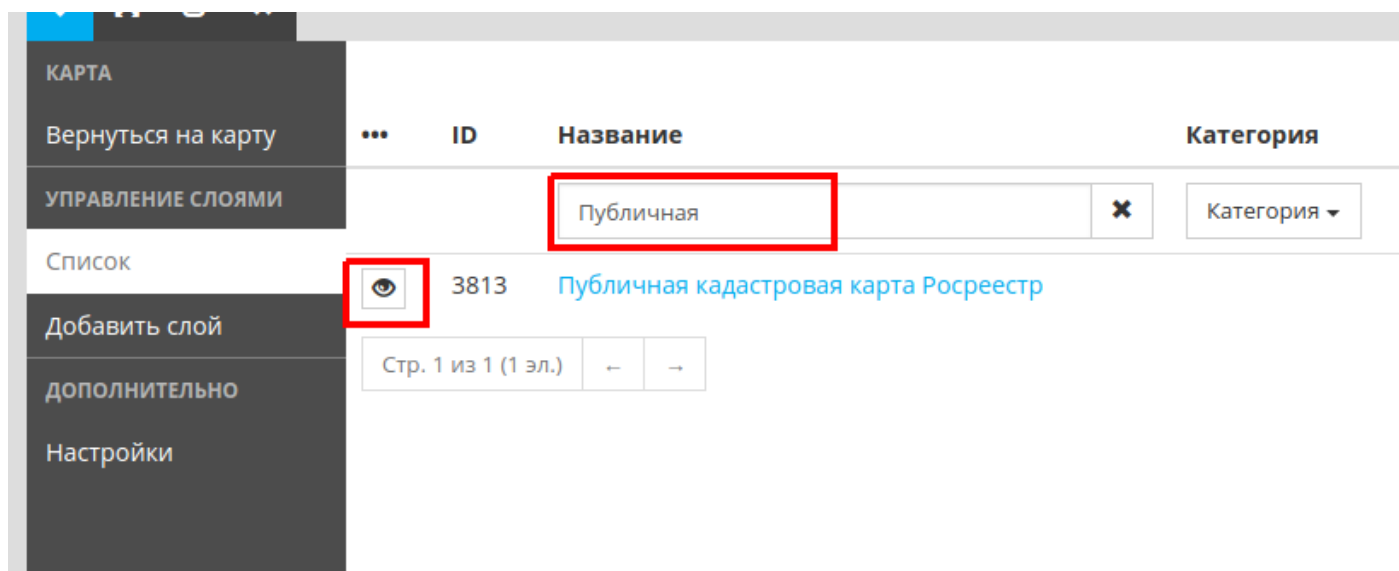
Второй способ нахождения поля через карту, которая открывается сразу после входа в систему (увеличить и уменьшить масштаб можно на панели инструментов слева, как показано на скриншоте)–



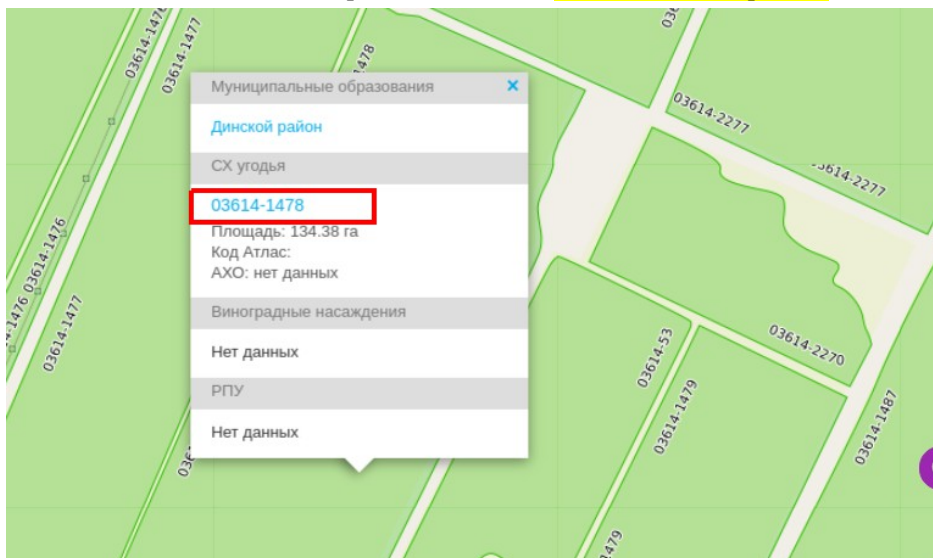
По координатам поля и его расположению на местности можно определить где находится поле, также применив **Публичную кадастровую карту** (нажав слева на панели на значок папки)



В открывшемся окне в поле **Название** вбиваем **Публичная кадастровая карта Росреестр** и нажимаем на глаз, как показано на рисунке ниже



4. После того как поле найдено – на карте необходимо **нажать на номер поля** -



После этого откроется информация о поле, (общая информация, история организации, севооборот, АХО и тд)

ПОЛЕ	Краснодарский край / Динской район / 03614-1478	
Общая информация	ID	7437
История организаций	Код поля	03614-1478
СЕВОБОРОТ	Код поля ИКИ	DN0000019_1615
План / Факт	Площадь по документам, га	
АХО	Площадь, га	134.38
Обследование поля	Поле	03614-1478
МОНИТОРИНГ	Вид использования земель	
Данные ДЗЗ	Примечания	Площадь указана не точно
Пожары	Сведения о типах почвенных разностей	
УПРАВЛЕНИЕ	Вид сельскохозяйственных угодий	
Версии объекта	AtlasID	
Редактировать Удалить Показать на карте Редактировать геометрию		

5. **Обязательно для заполнения – История организации**, так как собственники меняются и добавляются новые, необходимо проверять историю организации и самих собственников, для этого зайдите в **Историю организаций**, и проверьте насколько актуальна информация, если собственника нет или он не соответствует, нажмите кнопку **Добавить** -

ПОЛЕ	Краснодарский край / Ленинградский район / 03632-553							
Общая информация	...	ID	ИНН	Организация	Статус	С	По	Комментарии
История организаций					Статус ▾			
СЕВОБОРОТ			18	2341014832	Юг Агротехника ООО			
План / Факт								
АХО								
Обследование поля								
МОНИТОРИНГ								

В открывшемся окне, ищем организацию по названию или ИНН, и нажимаем **Назначить**. Если организации нет в списке обращайтесь по номеру **258-48-83**.

Организации в районе Статус ▾

Все организации

Организация	ИНН	
<input type="text"/>	<input type="text"/>	Добавить
СПКВК "Поддержка"	2341012592	Назначить
Питомник Сады Кубани ООО	2341014920	Назначить
СПК "Умань-200"	2341008613	Назначить
ООО "Первомайская ИПС"	2341003252	Назначить
ОАО "Ленинградское"	2341012987	Назначить
ФГУСП "Ленинградское" Минобороны России	2341000124	Назначить

6. Затем заполняем данные по севообороту – выбираем **План/факт** и нажимаем кнопку **Добавить культуру**

Краснодарский край / Ленинградский район / 03632-1386

Общая информация	ID	Период сбора	Культура	Площадь сева, га	Урожайность, ц/га	Код поля (внутрихоз)	Код участка
История организаций		Период сбора ▾	Культура ▾				
СЕВОБОРОТ							
План / Факт	257391	2017 яровые	Свекла сахарная	93.00		40	
АХО							
Обследование поля	212545	2015-2016 озимые	Пшеница озимая	93.00		40	
МОНИТОРИНГ							
Данные ДЗЗ	152551	2014-2015 озимые	Пшеница озимая	93.00		39	40
Пожары	98302	2012-2013 озимые	Пшеница озимая	93.00		39	40
УПРАВЛЕНИЕ							
Версии объекта	98300	2010-2011 озимые	Пшеница озимая	93.00		39	40
	98301	2011-2012 озимые	Пшеница озимая	93.00		39	40

Добавить культуру

В появившемся окне заполняем необходимые данные и нажимаем **Сохранить**

The form contains the following fields:

- ID
- Период сбора * (2018 яровые)
- Культура * (Горох)
- Площадь сева, га * (45)
- Урожайность, ц/га
- Код поля (внутрихоз)
- Код участка
- Комментарии

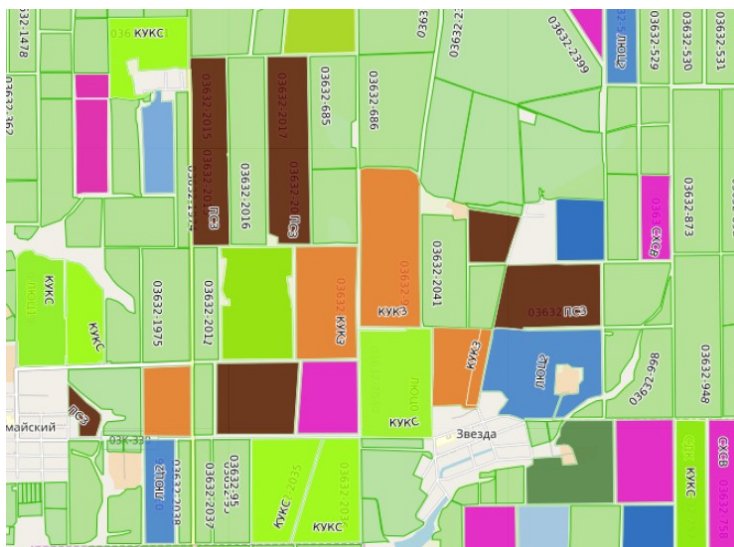
Buttons: Сохранить, Отмена

Если вы допустили ошибку при заполнении, есть возможность отредактировать или удалить данные.

	98301	2011-2012 озимые	Пшеница озимая	93.00	39	40
--	-------	---------------------	-------------------	-------	----	----

Добавить культуру

Спустя какое то время, каждое поле окрашивается в разный цвет, закрепленный за определенной культурой.



7. Для того чтобы просмотреть отчет по занесенным данным необходимо перейти **Сбор севооборота** (на момент написания инструкции 22.10.2018 раздел отчетов не функционирует в полной мере),

The screenshot shows the 'Сбор севооборота' (Crop Rotation) section of the software. The left sidebar contains a menu with the following items: СПРАВОЧНИКИ, Реестр организаций, Реестр полей, Добавить поле, ОТЧЕТЫ, **Сбор севооборота** (highlighted with a red box), Несоответствия, МОНИТОРИНГ, Мониторинг ДЗЗ, Пожары, почвы, Агрохимия, ВЕРИФИКАЦИЯ, and Полей. The main content area displays the location 'Краснодарский край / Ленинградский район' and a grid of crop rotation cycles from 2018 to 2003. Below the grid is a 'Фильтры:' section and a large empty area for data entry or visualization.

8. Для заполнения данных о агрохимобследовании переходим в раздел **Обследование поля** и заносим информацию, после нажимаем **Добавить обследование**

The screenshot shows the 'Обследование поля' (Field Investigation) section. The left sidebar menu includes: поле, Общая информация, История организаций, СЕВОБОРОТ, План / Факт, АХО, **Обследование поля** (highlighted with a red box), МОНИТОРИНГ, and Данные ДЗЗ. The main content area shows the location 'Краснодарский край / Ленинградский район / 03632-1825' and a table with columns: ID, Дата, N, P, K, Гумус, PH вод, PH сол, and Примечания. Below the table is a 'Добавить обследование' button (highlighted with a red box) and several empty input fields.

!!!В целях правильного заполнения данных и отображения правильного процента заполнения севооборота, необходимо заполнять все поля севооборота (допустим заполнять и залежь и пар(зеленый)(чистый) и тд.)!!!